


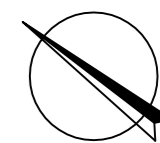
	ZÁBOR POZEMKŮ STAVEBNÍKA
	ZÁBOR POZEMKŮ JINÝCH VLASTNÍKŮ
	KABELOVÁ TRASA NN KABELU VO
	HRANICE POZEMKŮ

Číslo přílohy	Název přílohy
A	PRŮVODNÍ ZPRÁVA
B	SOUHRNNÁ TECHNICKÁ ZPRÁVA
C.1	SITUACE ŠIRŠÍCH VZTAHŮ
C.2.1	KATASTRÁLNÍ SITUACE – SO100 (plochy)
C.2.2	KATASTRÁLNÍ SITUACE – SO400 (VO)
C.3	KOORDINACNÍ SITUACE
C.4	SITUACE DOPRAVNÍHO ZNAČENÍ
D.1.100	SO100 – POZEMNÍ KOMUNIKACE A PARKOVIŠTĚ
D.1.100.1	TECHNICKÁ ZPRÁVA
D.1.100.2.C	SITUACE CELKOVÉHO DOPRAVNÍHO ŘEŠENÍ
D.1.100.2.1	SITUACE – I. ETAPA
D.1.100.2.11	SITUACE – II. ETAPA
D.1.100.2.111	SITUACE – III. ETAPA
D.1.100.2.1V	SITUACE – IV. ETAPA
D.1.100.3	VZOROVÉ PŘÍČNÉ ŘEZY
D.1.100.4	PŘÍČNÉ ŘEZY
D.1.100.5	SITUACE VYPUSTNÍHO OBJEKTU
D.1.400	SO400 – VEŘEJNÉ OSVĚTLENÍ
D.1.400.1	TECHNICKÁ ZPRÁVA
D.1.400.2	SITUACE VEŘEJNÉHO OSVĚTLENÍ
D.1.400.3	SVĚTELNÉ-TECHNICKÝ VÝPOČET
D.1.800	ZELENĚ
D.1.800.1	TECHNICKÁ ZPRÁVA
D.1.800.2	SITUACE ZELENĚ
E.1	VYJÁDŘENÍ DOSS A SPRÁVCO SÍTÍ
E.2	ZPRÁVA O SPLNĚNÍ PODMÍNEK
E.3	SEZNAM DOTČENÝCH POZEMKŮ


Souřadný systém: JTSK
Výškový systém: B.p.v.

! Před započítím zemních prací je nutno vytyčit všechna vedení inženýrských sítí



REVIZE		
Označení	Datum	Popis
[B]	02/2026	Aktualizace projektu v detailech bezbarierového řešení.
[A]	12/2023	Původní verze PD.

Podrobný popis vývoje revizí je uveden v příloze A Průvodní zpráva.

	Ing. Jiří Čihlář, aut.: ing. ID00 dopravní inženýr, auditor bezpečnosti pozemních komunikací mail@jrichlar.eu; +420 604 982 826		Autorizoval	Ing. Jiří Čihlář	Profese	dopravní inženýr
			Vypracoval	Ing. Jiří Čihlář	Číslo zakázky	201920-4
Místo stavby	komunikace podél T.G. Masaryka u rybníků, Lanškroun				Revize	[B]
Stavebník	Město Lanškroun; IČ: 00279102				Stupeň	PDPSt
Objednatel dok.	Město Lanškroun; IČ: 00279102				Datum	02/2026
Název akce	LANŠKROUN – PARKOVIŠTĚ U KOUPALIŠTĚ				Formát	5xA4
					Paré	
Název objektu	SITUAČNÍ VÝKRESY				Měřítko	1:500
Název přílohy	KATASTRÁLNÍ SITUACE – SO400 (VO)				Číslo přílohy	C.2.2